

Номер регистрационной записи в реестре
СРОА «Межрегионпроект» г. Ижевск №009,
дата регистрации 27.08.2009

Номер регистрационной записи в реестре
СРОА Ассоциация «Инженерные изыскания
в строительстве» г. Москва №1873,
дата регистрации 19.11.2010



**ООО «СПЕЦИАЛИЗИРОВАННОЕ МОНТАЖНО-НАЛАДОЧНОЕ
ПРЕДПРИЯТИЕ ЖИЛИЩНО-КОММУНАЛЬНОГО
ХОЗЯЙСТВА УДМУРТСКОЙ РЕСПУБЛИКИ»**

**Внесение изменений в документацию планировки территории
(проект планировки и проект межевания территории)
Реконструкция и строительство объектов централизованных систем
холодного водоснабжения и водоотведения муниципального
образования «Город Глазов» УР
Этапы № 1, 4, 5, 7, 8, 15, 16.**

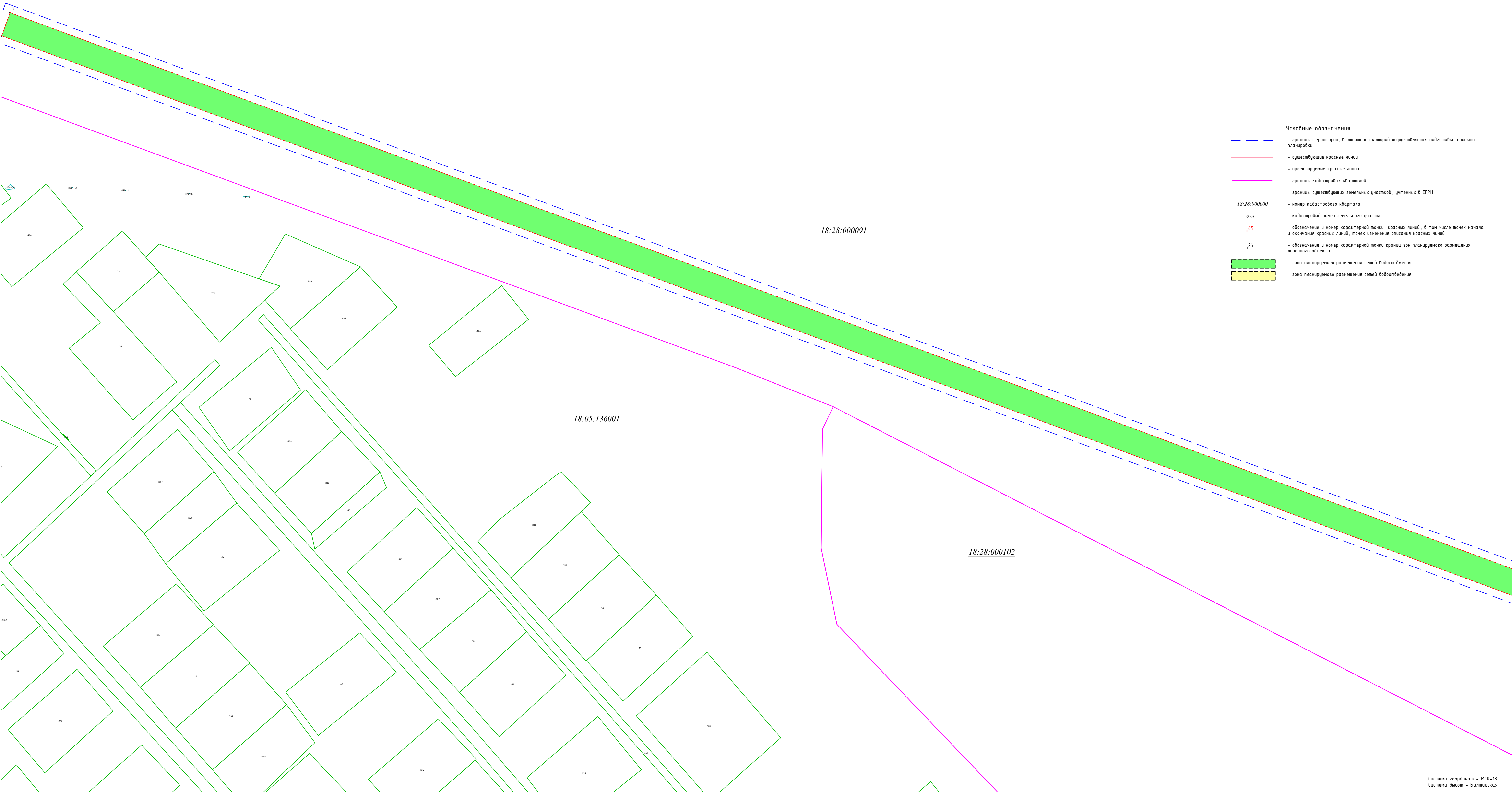
**Проект планировки территории.
Основная часть проекта планировки территории.
Раздел 1. Графическая часть**

Директор
Красакова Елена Владимировна
т: (3412) 78-05-06

Обозначение: 40/2019-ППТЛО1

Главный инженер
Сокови́кова Полина Викторовна
т: (3412) 51-13-07

Разрешение		Обозначение	40-2019-ППТЛО1		
40-20		Наименование объекта строительства	«Реконструкция и строительство объектов централизованных систем холодного водоснабжения и водоотведения муниципального образования «Город Глазов» УР». Этапы № 1, 4, 5, 7, 8, 15, 16.»		
Изм.	Лист	Содержание изменения		Код	Примечание
1		Графическая часть		4	
		Этап 8			
	1	Чертеж красных линий, границ зон планируемого размещения линейных объектов М1:1000. Этап 8			Изменен
	2	Чертеж красных линий, границ зон планируемого размещения линейных объектов М1:1000. Этап 8			Изменен
	3	Чертеж красных линий, границ зон планируемого размещения линейных объектов М1:1000. Этап 8			Изменен
	4	Чертеж красных линий, границ зон планируемого размещения линейных объектов М1:1000. Этап 8			Изменен
	5	Чертеж красных линий, границ зон планируемого размещения линейных объектов М1:1000. Этап 8			Изменен
	6	Чертеж красных линий, границ зон планируемого размещения линейных объектов М1:1000. Этап 8			Изменен
		Этап 15			
	1	Чертеж красных линий, границ зон планируемого размещения линейных объектов М1:1000. Этап 15			Изменен
	2	Чертеж красных линий, границ зон планируемого размещения линейных объектов М1:1000. Этап 15			Изменен
		Этап 16			
	1	Чертеж красных линий, границ зон планируемого размещения линейных объектов М1:1000. Этап 16			Изменен
		Изменение площади для размещения линейного объекта не превышает 10 % от первоначальной площади, утвержденной в проекте планировки и межевания постановлением Администрации МО «Город Глазов» №23/78 от 04.06.2020. Проведение публичных слушаний не требуется. Изменения утверждаются постановлением			




- Условные обозначения
- границы территории, в отношении которой осуществляется подготовка проекта планировки
 - существующие красные линии
 - проектируемые красные линии
 - границы кадастровых кварталов
 - границы существующих земельных участков, учтенных в ЕГРН
 - номер кадастрового квартала
 - кадастровый номер земельного участка
 - обозначение и номер характерной точки красных линий, в том числе точек начала и окончания красных линий, точек изменения описания красных линий
 - обозначение и номер характерной точки границ зон планируемого размещения линейного объекта
 - зона планируемого размещения сетей водоснабжения
 - зона планируемого размещения сетей водоотведения

Система координат – МСК-18
Система высот – Балтийская

Схема расположения листов

1	2	5
	3	4

							4.0/2019-ППТ/01-Г-1		
							Реконструкция и строительство объектов централизованных систем холодного водоснабжения и водоотведения муниципального образования "Город Глазов" УР. Этапы 1, 4, 5, 7, 8, 15, 16.		
Изм.	Колуч.	Лист	М. док.	М. док.	Дата		Проект планировки территории. Основная часть проекта планировки территории	Стадия	Лист
Разработал	Кизинцев А.В.				03.20			П	1
Проверил	Токарев И.А.				03.20		Чертеж красных линий, границ зон планируемого размещения линейных объектов М 1:1000. Этап 8		6
ГИП	Токарев И.А.				03.20		ООО "СМНП ЖКХ УР"		



Этап 8

Читать в следующей редакции

- Условные обозначения
- границы территории, в отношении которой осуществляется подготовка проекта планировки
 - существующие красные линии
 - проектируемые красные линии
 - границы кадастровых кварталов
 - границы существующих земельных участков, учтенных в ЕГРН
 - номер кадастрового квартала
 - кадастровый номер земельного участка
 - обозначение и номер характерной точки красных линий, в том числе точек начала и окончания красных линий, точек изменения описания красных линий
 - обозначение и номер характерной точки границ зон планируемого размещения линейного объекта
 - зона планируемого размещения сетей водоснабжения
 - зона планируемого размещения сетей водоотведения

00000

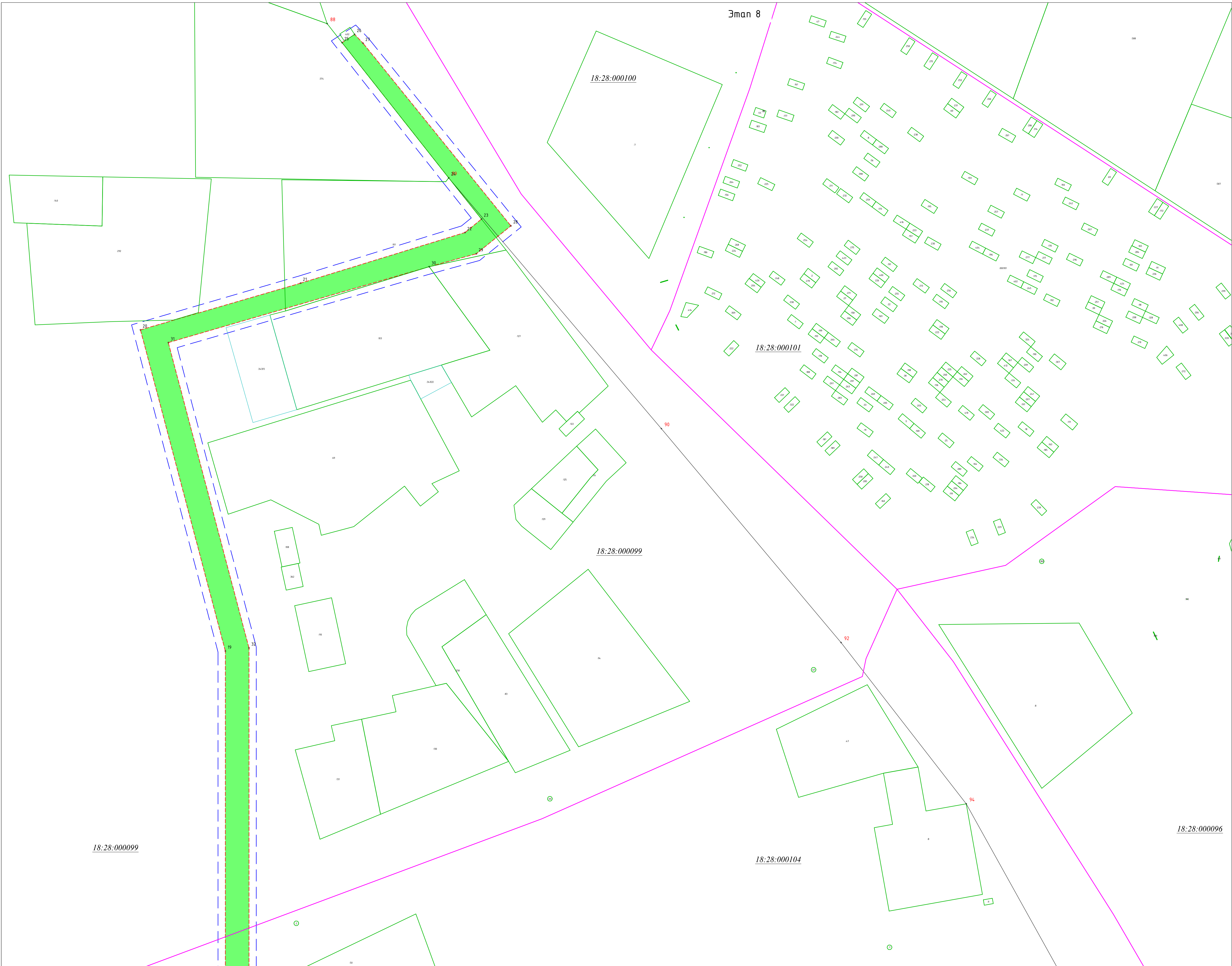
Система координат – МСК-18
Система Высот – Балтийская

						40/2019-ППТ/01-Г-1			
						Реконструкция и строительство объектов централизованных систем холодного водоснабжения и водоотведения муниципального образования "Город Глазов" УР. Этапы 1, 4, 5, 7, 8, 15, 16.			
Изм.	Кол.уч.	Лист	М. док.	М.пр.	Дата	Проект планировки территории. Основная часть проекта планировки территории	Стация	Лист	Листов
							П	3	
Разработал						Чертеж красных линий, границ зон планируемого размещения линейных объектов М 1:1000. Этап 8	ООО "СМНП ЖКХ УР"		
Проверил									
	ГИП		Токарев И.А.		03.20				



Система координат – МСК-18
Система высот – Балтийская

						40/2019-ППТ/01-Г-1				
						Реконструкция и строительство объектов централизованных систем холодного водоснабжения и водоотведения муниципального образования "Город Глазов" УР. Этапы 1, 4, 5, 7, 8, 15, 16.				
Изм.	Колуч.	Лист	М. док.	М. док.	Дата	Проект планировки территории. Основная часть проекта планировки территории	Стадия	Лист	Листов	
							П	4		
Разработал			Кизинцев А.В.		03.20	Чертеж красных линий, границ зон планируемого размещения линейных объектов М 1:1000. Этап 8	ООО "СМНП ЖКХ УР"			
Проверил			Токарев И.А.		03.20					
	ГИП		Токарев И.А.		03.20					



18:28:000099

18:28:000100

18:28:000101

18:28:000099

18:28:000096









18:28:000104

- Условные обозначения
- границы территории, в отношении которой осуществляется подготовка проекта планировки
 - существующие красные линии
 - проектируемые красные линии
 - границы кадастровых кварталов
 - границы существующих земельных участков, учтенных в ЕГРН
 - номер кадастрового квартала
 - кадастровый номер земельного участка
 - обозначение и номер характерной точки красных линий, в том числе точек начала и окончания красных линий, точек изменения описания красных линий
 - обозначение и номер характерной точки границ зон планируемого размещения линейного объекта
 - зона планируемого размещения сетей водоснабжения
 - зона планируемого размещения сетей водоотведения

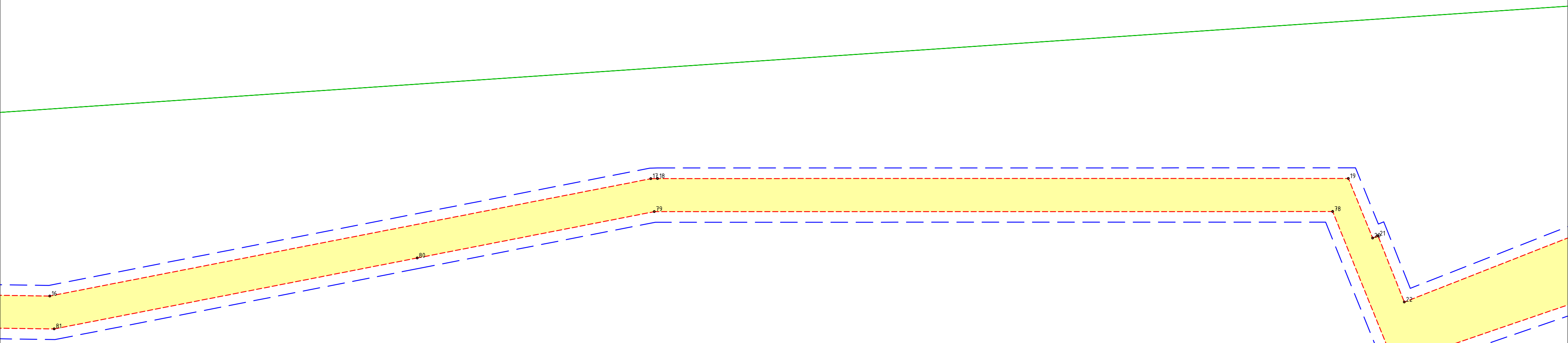
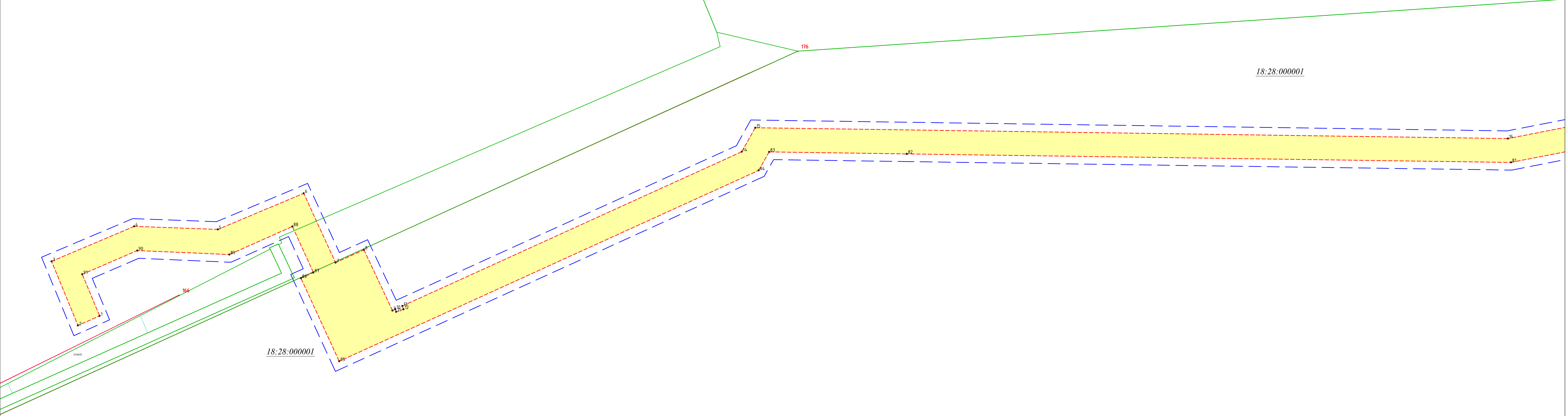
Система координат – МСК-18
Система Высот – Балтийская

									4.0/2019-ППТ/001-Г-1		
									Реконструкция и строительство объектов централизованных систем холодного водоснабжения и водоотведения муниципального образования "Город Глазов" УР. Этапы 1, 4, 5, 7, 8, 15, 16.		
Изм.	Колуч.	Лист	М. док.	Дата					Проект планировки территории. Основная часть проекта планировки территории		
Разработал	Кизимов А.В.			03.20					Стадия	Лист	Листов
Проверил	Токарев И.А.			03.20					П	5	
									Чертеж красных линий, границ зон планируемого размещения линейных объектов М 1:1000. Этап 8		
ГИП	Токарев И.А.			03.20					000 "СМНП ЖКХ ЧР""		

12

	- границы территорий, в отношении которых осуществляется подготовка проекта планировки
	- существующие красные линии
	- проектируемые красные линии
	- границы кадастровых кварталов
	- границы существующих земельных участков, учтенных в ЕГРН
<u>18:28.000000</u>	- номер кадастрового квартала
	- кадастровый номер земельного участка
²⁶³	- обозначение и номер характерной точки красных линий, в том числе точек начала и окончания красных линий, точек изменения описания красных линий
²⁶	- обозначение и номер характерной точки границы зон планируемого размещения линейного объекта
	- зона планируемого размещения сетей водоснабжения
	- зона планируемого размещения сетей водоотведения

Form A1



- Условные обозначения**
- границы территории, в отношении которой осуществляется подготовка проекта планировки
 - существующие красные линии
 - проектируемые красные линии
 - границы кадастровых кварталов
 - границы существующих земельных участков, учтенных в ЕГРН
 - номер кадастрового квартала
 - кадастровый номер земельного участка
 - обозначение и номер характерной точки красных линий, в том числе точек начала и окончания красных линий, точек изменения описания красных линий
 - обозначение и номер характерной точки границ зон планируемого размещения линейного объекта
 - зона планируемого размещения сетей водоснабжения
 - зона планируемого размещения сетей водоотведения

Система координат – МСК-18
Система высот – Балтийская

							40/2019-ППТ/01-Г-1		
							Реконструкция и строительство объектов централизованных систем холодного водоснабжения и водоотведения муниципального образования "Город Глазов" УР. Этапы 1, 4, 5, 7, 8, 15, 16.		
Изм.	Колуч.	Лист	№ док.	Дата			Проект планировки территории. Основная часть проекта планировки территории	Стадия	Лист
Разработал	Кизмеев А.В.	03.20						П	1
Проверил	Токарев И.А.	03.20					Чертеж красных линий, границ зон планируемого размещения линейных объектов М 1:1000. Этап 15		2
ГИП	Токарев И.А.	03.20					ООО "СМНП ЖКХ УР""		

18:28:000001

18:28:000002

- границы территории, в отношении которой осуществляется подготовка проекта планировки

- существующие красные линии

- проектируемые красные линии

- границы кадастровых кварталов

- границы существующих земельных участков, учтенных в ЕГРН

- номер кадастрового квартала

18:28:000000

:263

45

и окончания красных линий, точек изменения описания красных линий

– обозначение и номер характерной точки границ зон планируемого размещения
линейного объекта

– зона планируемого размещения сетей водоснабжения

- зона планируемого размещения сетей водоотведения

Система координат – МСК-18
Система высот – Балтийская

						4/2019-ППТ/01-Г-1						
						Реконструкция и строительство объектов централизованных систем холодного водоснабжения и водоотведения муниципального образования "Город Глазов" УР. Этапы 1, 4, 5, 7, 8, 15, 16.						
Изм.	Копия	Лист	№ док.	Итого	Дата	Проект планировки территории.						
Разработан			Кузнецов А.В.	03.20		Основная часть проекта планировки территории						
Проверил			Токарев И.А.	03.20		<table><tr><td>Стандарт</td><td>Лист</td><td>Листов</td></tr><tr><td>П</td><td>2</td><td>2</td></tr></table>	Стандарт	Лист	Листов	П	2	2
Стандарт	Лист	Листов										
П	2	2										
ГИП			Токарев И.А.	03.20		Чертеж красных линий, границ зон планировочного размещения линейных объектов М 1:1000. Этап 15						
						000 "СМНП ЖКХ УР""						

